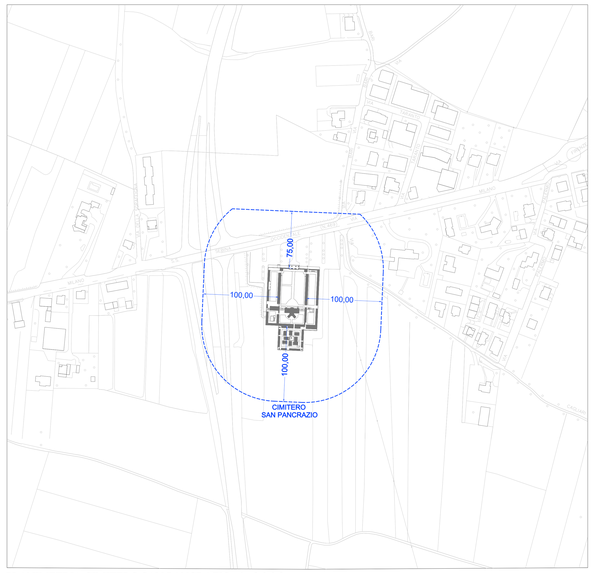

PLANIMETRIA CIMITERO SAN PANCRAZIO 1 : 2 0 0 0
- stato di fatto fasce di rispetto cimiteriale autorizzate -

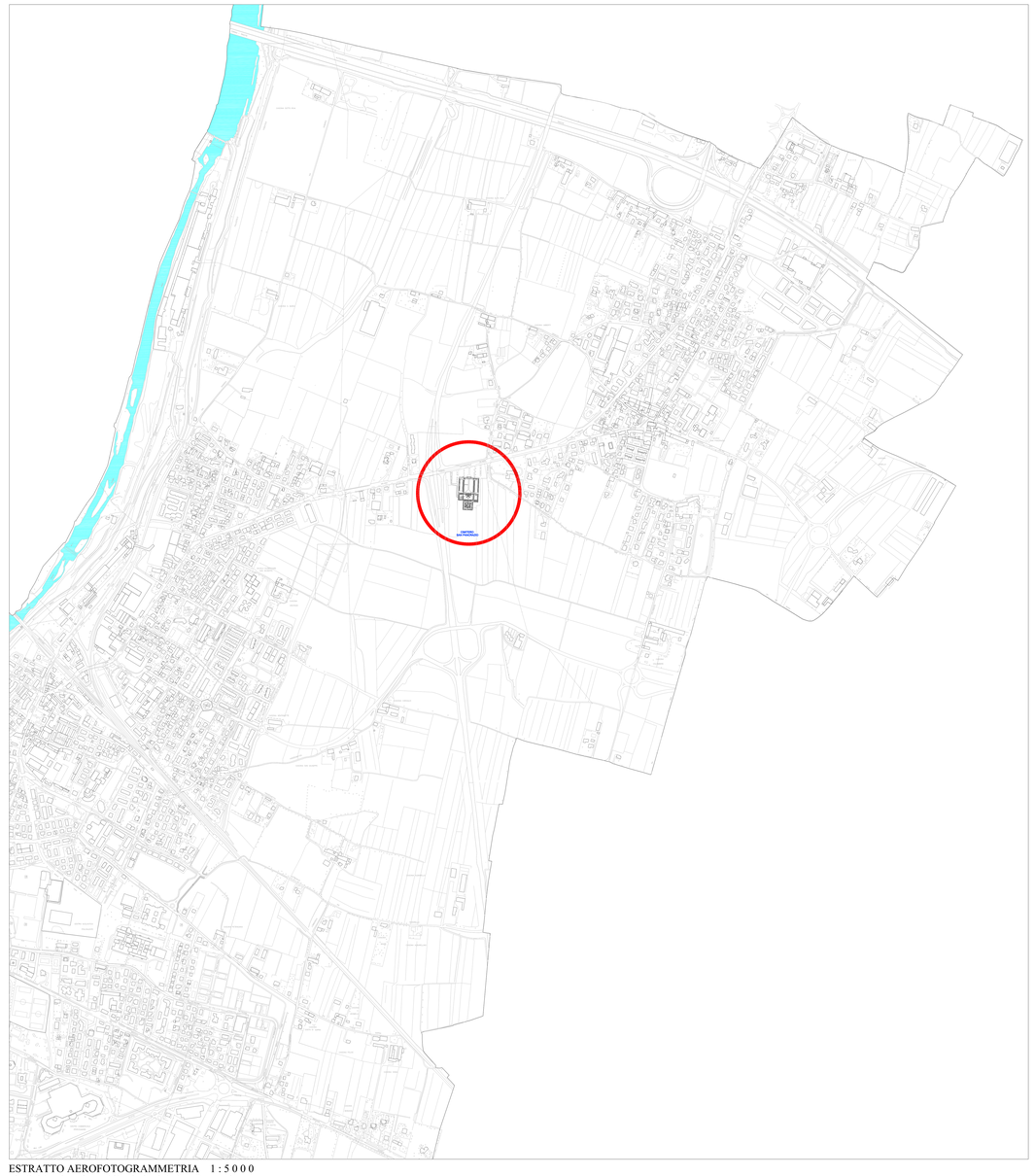

ESTRATTO AEROFOTOGRAMMETRIA 1 : 5 0 0 0
- individuazione immobile cimiteriale San Pancrazio -

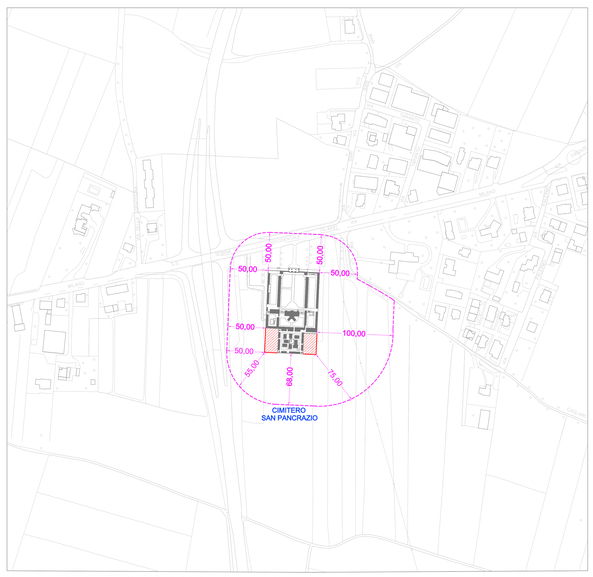

PLANIMETRIA CIMITERO SAN PANCRAZIO 1 : 2 0 0 0
- proposta modifica fasce di rispetto cimiteriale -

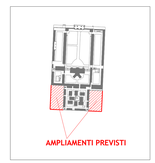

ORIENTAMENTO ESTRATTO - PLANIMETRIE

CITTA' DI PALAZZOLO SULL'OGLIO
PROVINCIA DI BRESCIA
Via XX Settembre n° 32 25036 Palazzolo sull'Oglio (BS)
Telefono: 0307314 - 0307400400 Fax: 0307400411 - Sito: www.comune.palazzolosull'oglio.bs.it
UFFICIO TECNICO - SETTORE URBANISTICA

PIANO REGOLATORE CIMITERIALE

D.P.R. 10 settembre 1990 n. 285, R.R. 9 novembre 2004 n. 6, L.R. 30 dicembre 2009 n. 33

Oggetto tavola:

Cimitero di San Pancrazio
PROPOSTA MODIFICA FASCE DI RISPETTO CIMITERIALE
estratto aerofotogrammetria
planimetria fasce rispetto autorizzate
planimetria fasce rispetto con modifiche proposte

Tavola n°
10bis

Scala: **1:5000 - 1:2000**

Data:
Settembre 2021

Il Sindaco | Il Segretario | Il Responsabile del Procedimento

APPROVATO CON DELIBERA DEL C.C. n° 52 DEL 30/11/2021