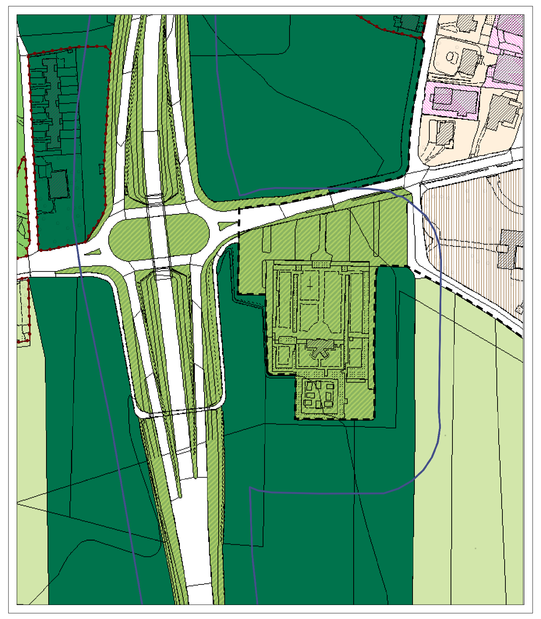

ESTRATTO PIANO DELLE REGOLE - P.G.T. 1 : 2 0 0 0

**AMBITI DELLE ATTREZZATURE E DEI SERVIZI PUBBLICI E/O DI INTERESSE GENERALE**

- SP — Attrezzature e servizi pubblici e/o di interesse generale

**AMBITI NON SOGGETTI A TRASFORMAZIONE URBANISTICA**

- AMBITI NON SOGGETTI A TRASFORMAZIONE URBANISTICA

**INSEDIAMENI EDILIZI ESTERNI AL PERIMETRO DEL TESSUTO URBANO CONSOLIDATO**

- LOTTI EDIFICATI SATURI, IN AREE CLASSIFICATE E1, E2, SA, MC, VC OCCUPATI DA EDIFICI NON CONNESSI ALL'ATTIVITA' AGRICOLA, A DESTINAZIONE RESIDENZIALE
- LOTTI EDIFICATI SATURI, IN AREE CLASSIFICATE E1, E2, SA, MC, VC OCCUPATI DA EDIFICI NON CONNESSI ALL'ATTIVITA' AGRICOLA, DESTINATI AD ATTIVITA' PRODUTTIVE

**SISTEMA INFRASTRUTTURALE**

**MOBILITA' E VIABILITA' STRADALE**

- RETE AUTOSTRADALE ESISTENTE
- VIABILITA' DI INTERESSE SOVRACOMUNALE ESISTENTE
- VIABILITA' DI INTERESSE SOVRACOMUNALE DI PROGETTO: nuovo raccordo autostradale
- RETE VIABILISTICA ESISTENTE
- VIABILITA' DI PROGETTO
- PREVISIONI DI ADEGUAMENTO E ALLARGAMENTO SEDIMI STRADALI ESISTENTI
- VIABILITA' PEDONALE E CICLABILE ESISTENTE: percorsi pedonali, piste ciclabili, sentieri

**INFRASTRUTTURE E TRASPORTI**

- LINEE ELETTRIFICATE TRASPORTO FERROVIARIO
- IMPIANTI FERROVIARI
- LINEE ELETTRODOTTI DI PROPRIETA' TERNA (132-380 KV)
- DISTRIBUTORI DI CARBURANTE

ESTRATTO LEGENDA PIANO DELLE REGOLE - P.G.T.

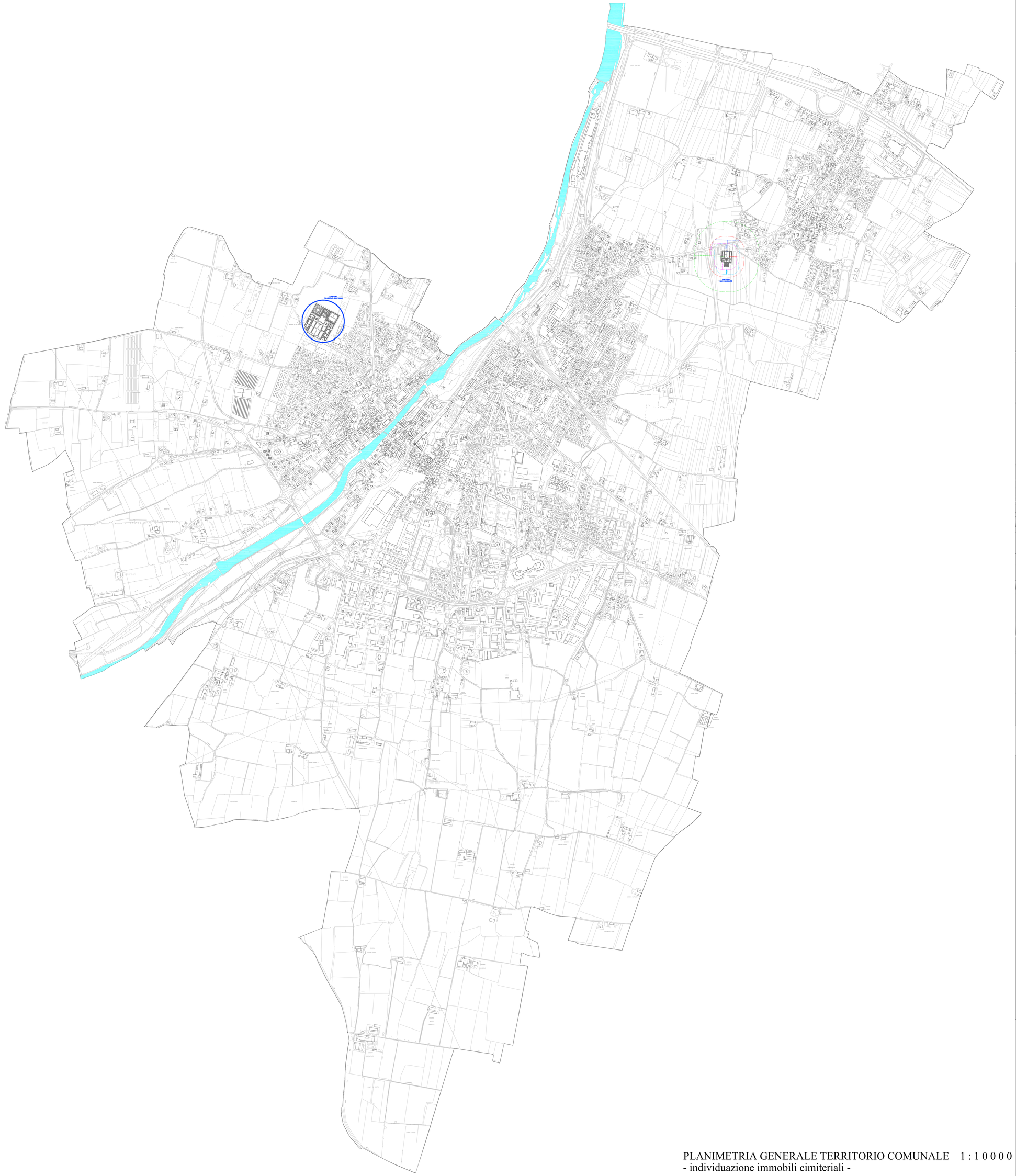

PLANIMETRIA GENERALE TERRITORIO COMUNALE 1 : 1 0 0 0 0
- individuazione immobili cimiteriali -

ORTOFOTO CIMITERO SAN PANCRAZIO

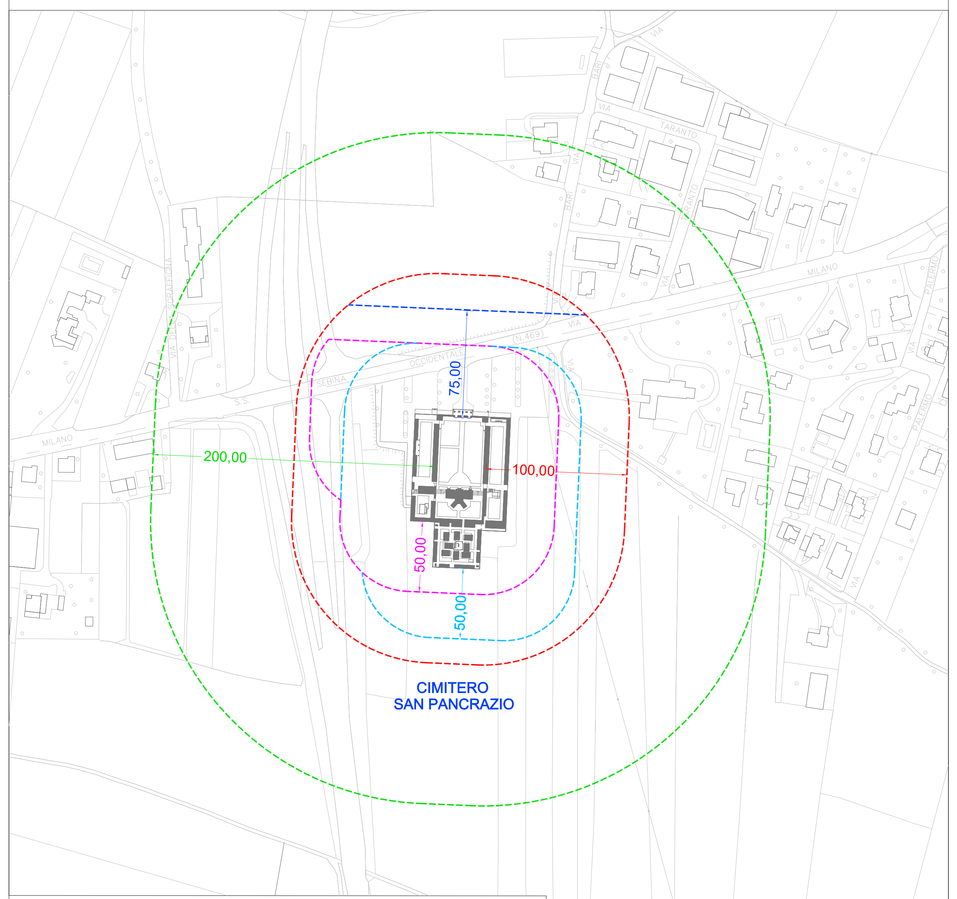


PLANIMETRIA CIMITERO SAN PANCRAZIO 1 : 2 0 0 0
- individuazione fasce rispetto -

**LEGENDA CIMITERO SAN PANCRAZIO**

- FASCIA DI RISPETTO 200 METRI
  ARTICOLO N. 338 DEL T.U. LEGGI SANITARIE - R.D. N. 1265 DEL 27.07.1934.
- FASCIA DI RISPETTO 100 METRI
  DELIBERA C.C. N. 58 DEL 13.07.1963
  AUTORIZZAZIONE MEDICO PROVINCIALE
  PROT. N. 33436 DEL 16.10.1963.
- FASCIA DI RISPETTO 75 METRI - LATO NORD
  DELIBERA C.C. N. 138 DEL 21.12.1968
  AUTORIZZAZIONE MEDICO PROVINCIALE
  PROT. N. 6/192 DEL 30.05.1969.
- FASCIA DI RISPETTO 50 METRI
  PIANO REGOLATORE GENERALE
  DELIBERA APPROVAZIONE C.C. N. 262 DEL 06.04.1984
  DELIBERAZIONE G.R. N. 45518 DEL 04.12.1984.
- FASCIA DI RISPETTO 50 METRI
  PIANO DI GOVERNO DEL TERRITORIO
  DELIBERA APPROVAZIONE C.C. N. 26 DEL 26.04.17.

N O E S

ORIENTAMENTO ESTRATTO

N O E S

ORIENTAMENTO PLANIMETRIE


**CITTA' DI PALAZZOLO SULL'OGLIO**
PROVINCIA DI BRESCIA
Via M.Settembre n° 31 25036 Palazzolo sull'Oglio (BS)
e-mail: edilizia.privata@comune.palazzolosull'oglio.bs.it
UFFICIO TECNICO - SETTORE URBANISTICA


# PIANO REGOLATORE CIMITERIALE

D.P.R. 10 settembre 1990 n. 285, R.R. 9 novembre 2004 n. 6, L.R. 30 dicembre 2009 n. 33

Oggetto tavola:

## PLANIMETRIA GENERALE DEL COMPLESSO CIMITERIALE DELLA FRAZIONE DI SAN PANCRAZIO CON SOVRAPPOSIZIONE DELLE MODIFICHE DELLE FASCE DI RISPETTO CIMITERIALE ESTRATTO P.G.T. VIGENTE - ORTOFOTO

Tavola n° **2B**

Scala: **1:10000 - 1:2000**

Data: **Giugno 2021**

Il Sindaco | Il Segretario | Il Responsabile del Procedimento

APPROVATO CON DELIBERA DEL C.C. n° 52 DEL 30/11/2021