



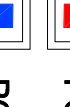






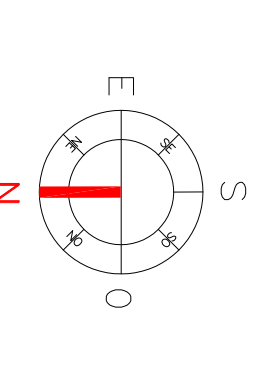
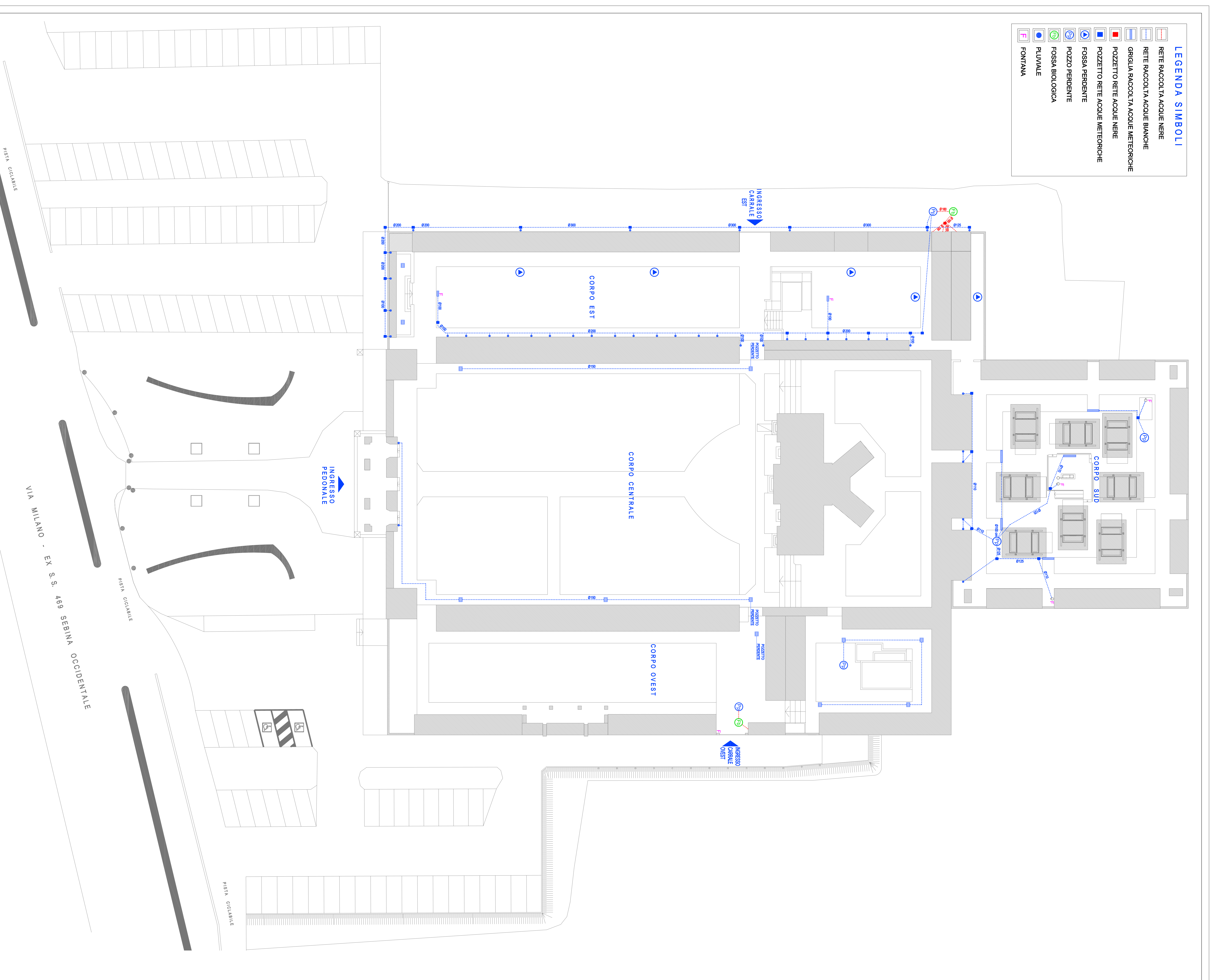



- LEGENDA SIMBOLI**
-  RETE RACCOLTA ACQUE NERE
  -  RETE RACCOLTA ACQUE BIANCHE
  -  GRIGLIA RACCOLTA ACQUE METEORICHE
  -  POZZETTO RETE ACQUE NERE
  -  POZZETTO RETE ACQUE METEORICHE
  -  FOSSA PERDENTE
  -  FOSSA PERDENTE
  -  POZZO PERDENTE
  -  FOSSA BIOLOGICA
  -  PLUVIALE
  -  FONTANA



ORIENTAMENTO PLANIMETRIA



**CITTA' DI PALAZZOLO SULL'OGGIO**  
 PROVINCIA DI BRESCIA  
 SETTORE URBANISTICO  
 UFFICIO TECNICO - SETTORE URBANISTICA

**PIANO REGOLATORE CIMITERIALE**  
 D.P.R. 10 settembre 1990 n. 285, R.R. 9 novembre 2004 n. 6, L.R. 30 dicembre 2009 n. 33

Oggetto titolo: **5A**  
 Cimitero di San Pancrazio  
 ZONIZZAZIONE  
 STATO DI FATTO  
 pianta piano terra con rilievo  
 rete fognaria

Scale: **1:200**  
 Data: **Giugno 2021**  
 Il Sindaco \_\_\_\_\_ Il Segretario \_\_\_\_\_ Il Responsabile del Procedimento \_\_\_\_\_  
 APPROVATO CON DELIBERA DEL C.C. N° 52 DEL 30/11/2021