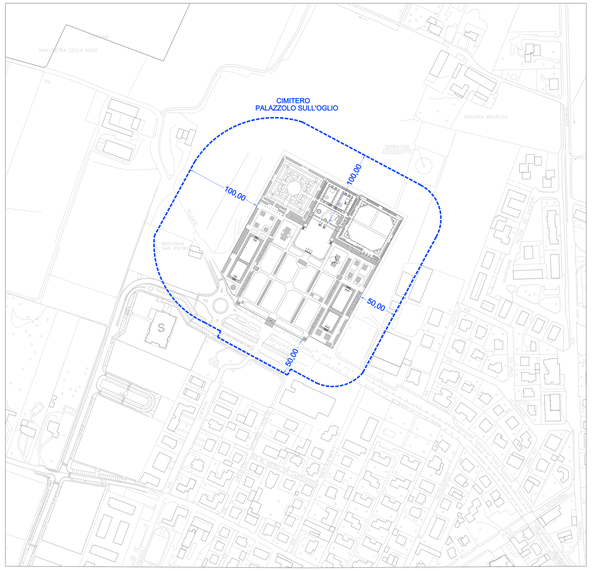


PLANIMETRIA CIMITERO CAPOLUOGO 1 : 2 0 0 0
- stato di fatto fasce di rispetto cimiteriale autorizzate -

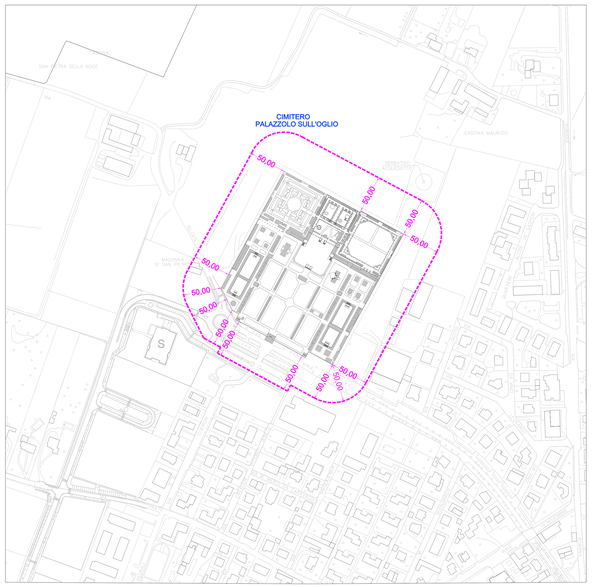


PLANIMETRIA CIMITERO CAPOLUOGO 1 : 2 0 0 0
- proposta modifica fasce di rispetto cimiteriale -

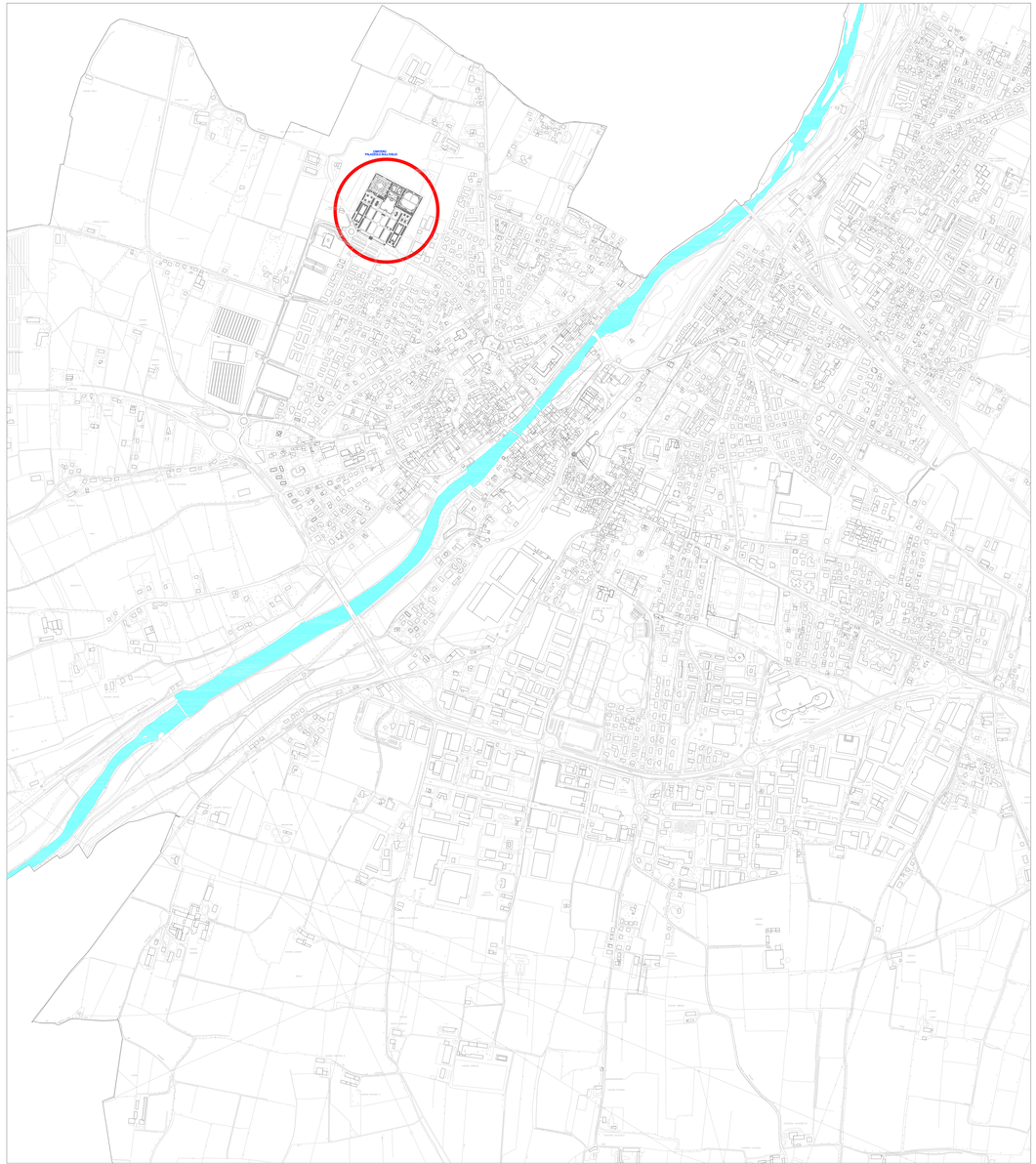

ESTRATTO AEROFOTOGRAMMETRIA 1 : 5 0 0 0
- individuazione immobile cimiteriale Capoluogo -

ORIENTAMENTO ESTRATTO - PLANIMETRIE

**CITTA' DI PALAZZOLO SULL'OGLIO**
PROVINCIA DI BRESCIA
Via XX Settembre n° 32 25036 Palazzolo sull'Oglio (BS)
e-mail: ufficio.privato@comune.palazzolosull'oglio.bs.it
**UFFICIO TECNICO - SETTORE URBANISTICA**

# PIANO REGOLATORE CIMITERIALE

D.P.R. 10 settembre 1990 n. 285, R.R. 9 novembre 2004 n. 6, L.R. 30 dicembre 2009 n. 33

Oggetto tavola:

**Cimitero del Capoluogo**
**PROPOSTA MODIFICA FASCE DI RISPETTO CIMITERIALE**
**estratto aerofotogrammetria**
**planimetria fasce rispetto autorizzate**
**planimetria fasce rispetto con modifiche proposte**

Tavola n°
**9**

Scala: **1:5000 - 1:2000**

Data:
**Giugno 2021**

Il Sindaco | Il Segretario | Il Responsabile del Procedimento

APPROVATO CON DELIBERA DEL C.C. n° 52 DEL 30/11/2021